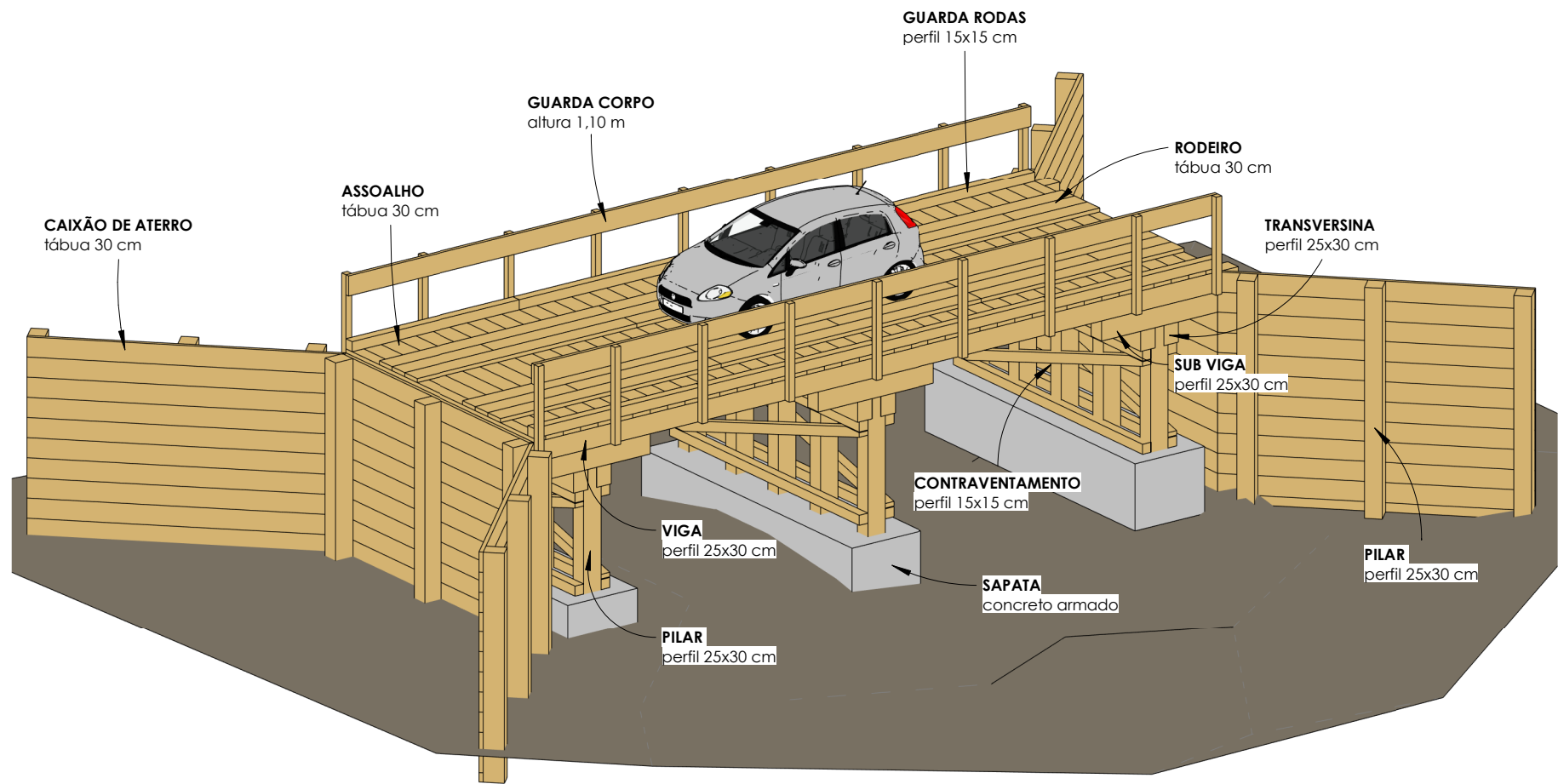



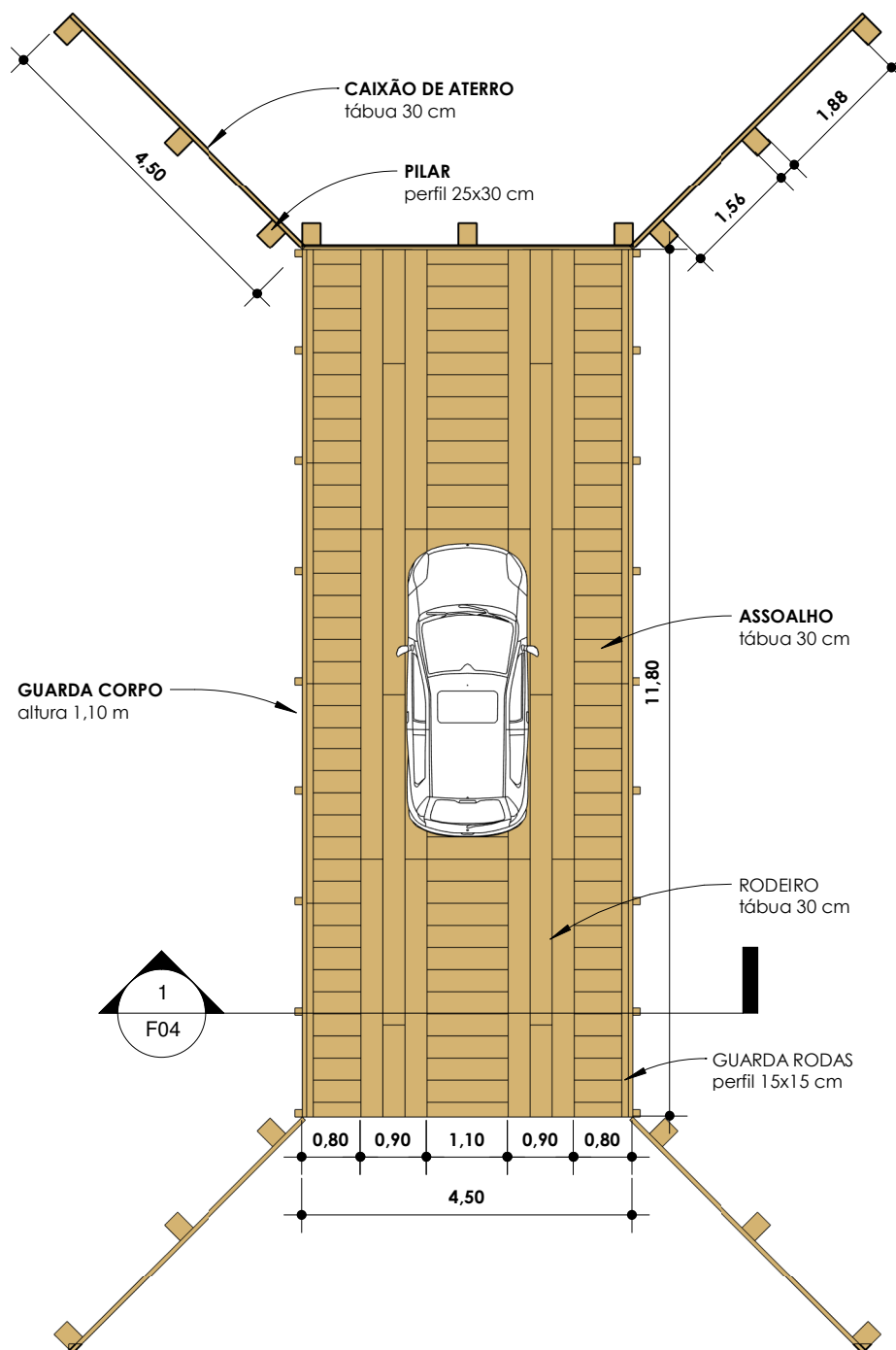
Coordenada Geográfica: 14°40'6.98"S 55°18'19.86"O



1

Maquete 3D

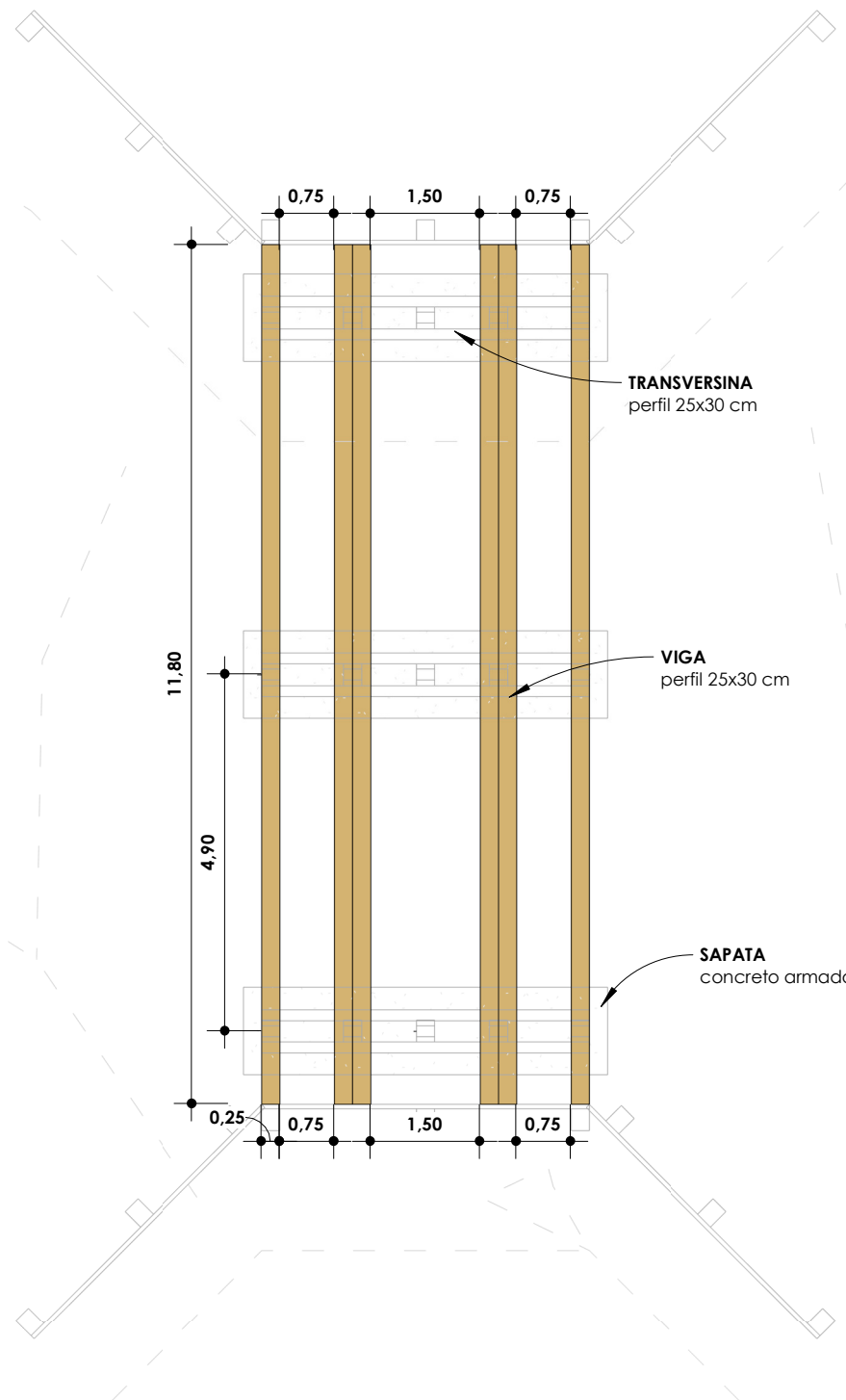
| | | | |
|---|--|--|--|
|  <div><div>Nova</div><div>BRASILÂNDIA</div><div>PREFEITURA</div></div> | | Título: Ponte de Madeira Rio Salobra 1 | |
| Prefeitura de Nova Brasilândia Proprietário | | Saulo Nakamura Eng. Civil - CREA: SP69469716 | |
| Tipo: Obra de Arte Especial | | Escala: | |
| Assunto: Maquete 3D | | Folha: | |
| Logradouro: Rio Salobra 1 | | F01 | |
| Município: Nova Brasilândia - MT | | Data: dezembro/2023 | |
| ART: | | Data: dezembro/2023 | |



1

Tabuleiro

1 : 100

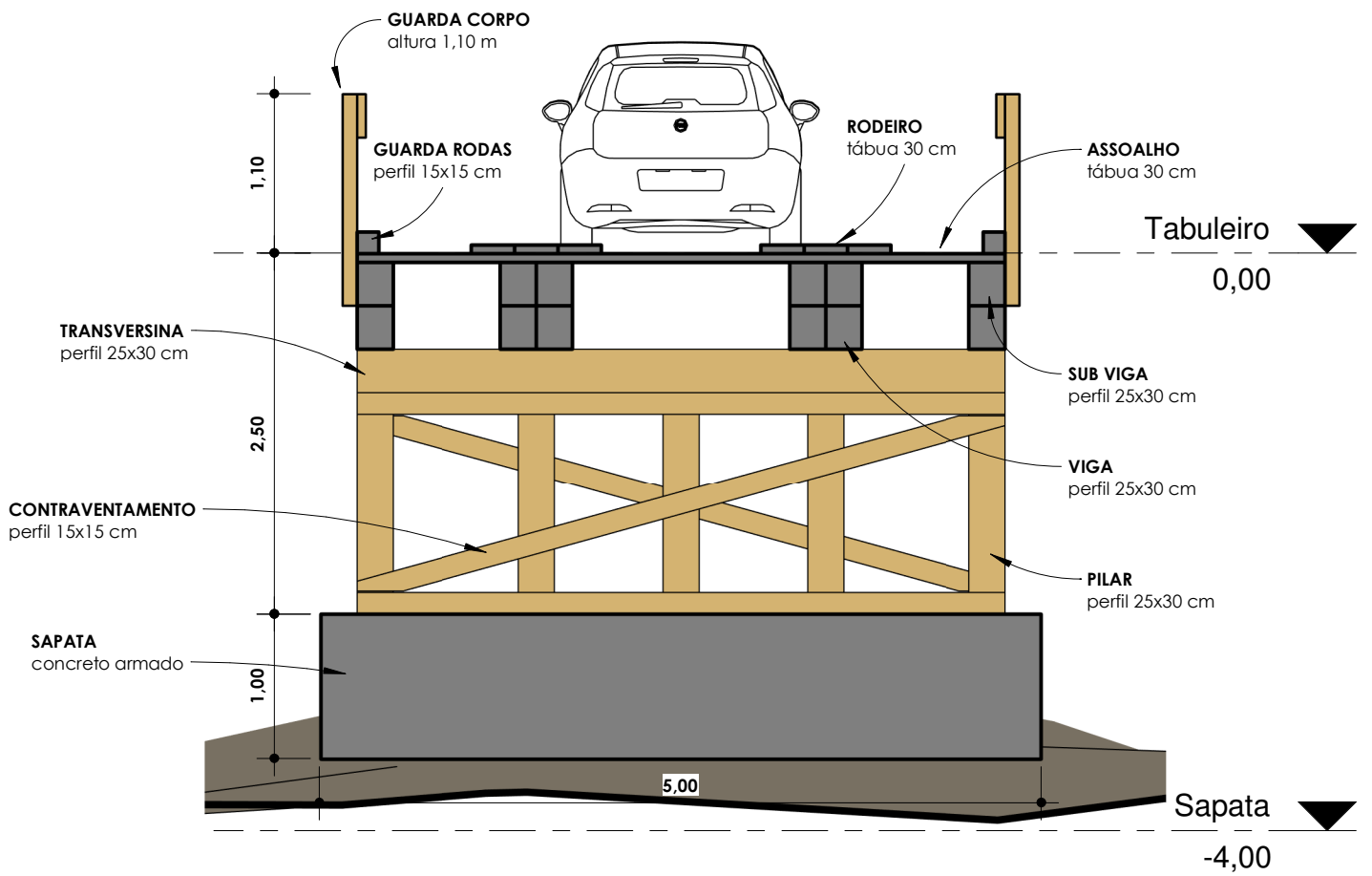


1

Superestrutura

1 : 100

| | | | | |
|---------|-----------------------------------|-----------------------------|-------------------------|------------|
| Título: | Ponte de Madeira Rio Salobra 1 | Tipo: Obra de Arte Especial | Assunto: Superestrutura | |
| | | | Escala: 1 : 100 | Folha: F03 |

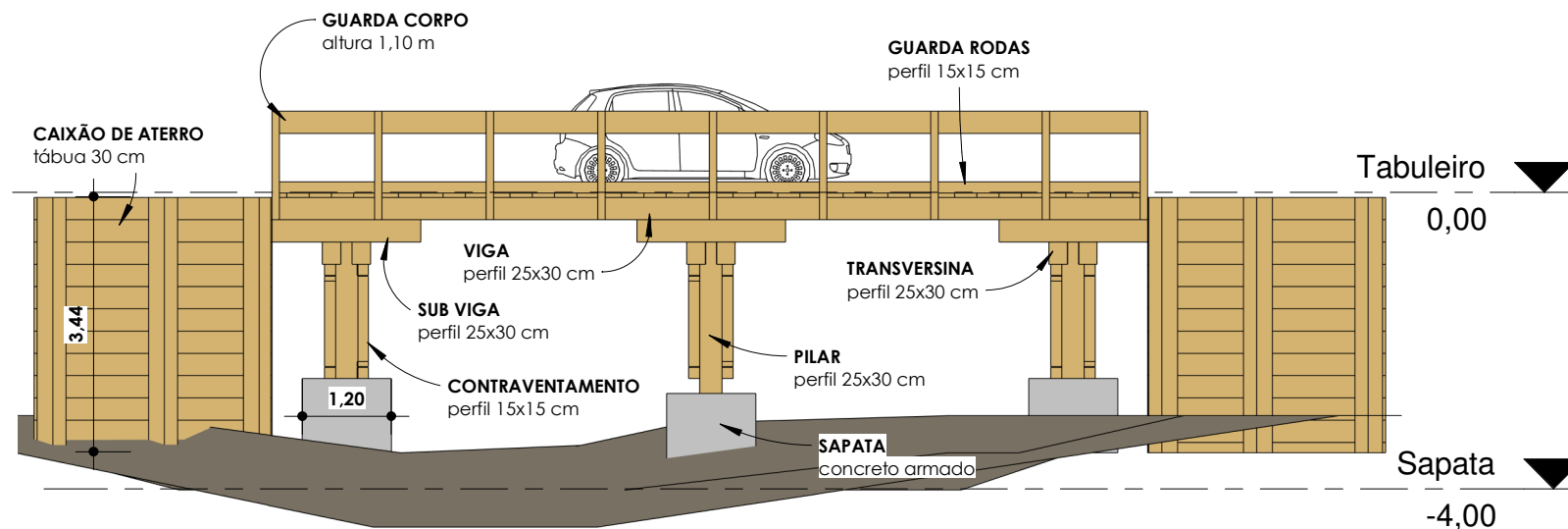


1

Corte AA

1 : 50

| | | | |
|---------|-----------------------------------|-----------------------------|-----------------------------|
| Título: | Ponte de Madeira Rio Salobra 1 | Tipo: Obra de Arte Especial | Assunto: Corte AA |
| | | | Escala: 1 : 50 Folha: F04 |



1

Elevação Lateral

1 : 100

Título:

Ponte de Madeira
Rio Salobra 1

Tipo: Obra de Arte Especial

Assunto: Elevação Lateral

Escala:

1 : 100

Folha:

F05